



**КОМИТЕТ ИМУЩЕСТВЕННЫХ ОТНОШЕНИЙ
АДМИНИСТРАЦИИ ПЕРМСКОГО МУНИЦИПАЛЬНОГО РАЙОНА**

РЕШЕНИЕ

о размещении объектов № 386

Пермский край
Пермский район

28.05.2021

Комитет имущественных отношений администрации Пермского муниципального района разрешает Открытому акционерному обществу «Межрегиональная распределительная сетевая компания Урала» (ИНН 6671163413, ОГРН 1056604000970, почтовый адрес: 614017, г. Пермь, ул. Инженерная, д. 17)

размещение объекта «Строительство СТП 10/0,4кВ, ВЛ 10 кВ для электроснабжения деревни Болгары (4500056477)»


на землях государственная собственность на которые не разграничена

на срок бессрочно

Местоположение: Пермский край, Пермский район, Култаевское сельское поселение, в 0,86 км юго-западнее д. Болгары

Приложение: схема предполагаемых к использованию земель или части земельного участка.

И. о. председателя комитета
имущественных отношений
администрации Пермского
муниципального района


(подпись, печать)

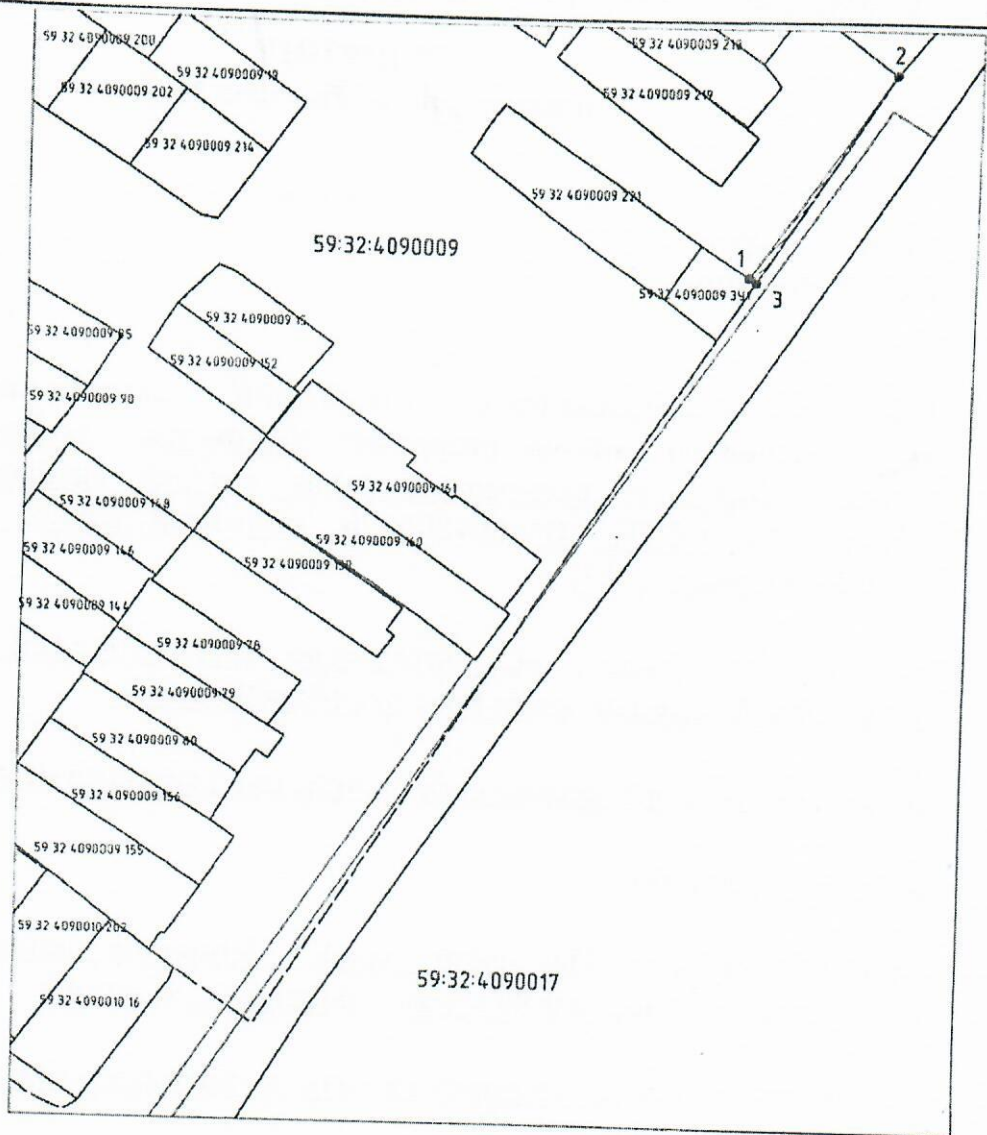
М.В. Королева

Схема предполагаемых к использованию земель или части земельного участка




Объект: "Строительство СТП 10/0,4 кВ, ВЛ 10 кВ для электроснабжения деревни Болгары (4500056477)"
Местоположение: Пермский край, Пермский район, Култаевское сельское поселение, в 0,86км км юго-западнее д.Болгары
Площадь земель или части земельного участка, кв.м.: 44
Категория земель: Земли сельскохозяйственного назначения
Вид разрешенного использования земельного участка:
Цель использования: под объекты инженерного оборудования (Строительство СТП 10/0,4 кВ, ВЛ 10 кВ для электроснабжения деревни Болгары (4500056477))

Координаты части земельного участка с условным номером :ЗУ1

№ точки границы	Каталог координат	
	X	Y
1	499752.35	2207254.46
2	499794.58	2207282.31
3	499751.37	2207255.87



Масштаб 1:1200

Условные обозначения:
 предполагаемые к использованию земли
 граница земельного участка, сведения о котором внесены в ГКН
 1 характерные точки границы испрашиваемого земельного участка

Описание границ смежных землепользователей:
 1-3 земли общего пользования
 3-1 зем.уч. с кад.номером 59:32:4090009:ЗУ1

Заявитель:  /А.В. Ивонин